



Datos de la Estación

ESTACIÓN:	7187
NOMBRE:	FINCA LA PATRIA
ESTADO:	CHIAPAS
MUNICIPIO:	TAPACHULA
LATITUD (°):	15.1150
LONGITUD (°):	-92.2319
ALTURA (msn):	1,060
SITUACIÓN:	SUSPENDIDA
DATOS DESDE:	1 de enero de 1961
HASTA:	31 de mayo de 2009

Inventario de Registros por Década Año

Estacion 7187

N° de Casos						
Decada	Año	Lluvia	Temp min	Temp max	Temp amb	Evaporación
1960	1961	365	274	365	275	
	1962	334	334	334	334	
	1963	365	365	365	365	
	1964	304	304	304	304	
	1965	365				
	1966	365				
	1967	365				
	1969	11				
	1970	303				
Total 1960		2,777	1,277	1,368	1,278	
1970	1972	283	30	30		
	1973	112				
	Total 1970	395	30	30		
2000	2002	365				
	2003	365				
	2004	366				
	2005	365				
	2006	365	214	214	214	
	2007	365	365	365	365	
	2008	366	366	366	366	
	2009	151	151	151	151	
	Total 2000		2,708	1,096	1,096	1,096
Total general		5,880	2,403	2,494	2,374	

Estacion	7187
NOMBRE	FINCA LA PATRIA
ESTADO	CHIAPAS

Década	Año	Lluvia (mm)			
		Mín.	Prom.	Máx.	Desv. Est.
1960	1961	0.0	13.0	121.2	23.2
	1962	0.0	11.8	146.6	25.9
	1963	0.0	11.0	187.3	20.5
	1964	0.0	9.4	125.0	17.8
	1965	0.0	10.0	135.8	18.8
	1966	0.0	10.3	118.4	17.5
	1967	0.0	13.3	163.5	23.9
	1969	0.0	0.0	0.0	0.0
	1970	0.0	6.4	97.0	14.2
	Total 1960		0.0	10.7	187.3
1970	1972	0.0	9.2	100.0	15.0
	1973	0.0	11.3	69.7	14.7
	Total 1970	0.0	9.8	100.0	14.9
2000	2002	0.0	9.9	197.0	20.3
	2003	0.0	11.8	146.5	22.4
	2004	0.0	11.2	132.0	20.3
	2005	0.0	13.2	304.0	33.0
	2006	0.0	14.8	152.0	25.9
	2007	0.0	13.5	148.0	23.7
	2008	0.0	12.0	127.0	20.9
	2009	0.0	6.3	167.0	18.3
	Total 2000		0.0	12.0	304.0
Total general		0.0	11.2	304.0	21.9

Estacion	7187
NOMBRE	FINCA LA PATRIA
ESTADO	CHIAPAS

Década	Año	Evap (mm)			
		Mín.	Prom.	Máx.	Desv. Est.
1960	1961				
	1962				
	1963				
	1964				
	1965				
	1966				
	1967				
	1969				
	1970				
	Total 1960				
1970	1972				
	1973				
	Total 1970				
2000	2002				
	2003				
	2004				
	2005				
	2006				
	2007				
	2008				
	2009				
	Total 2000				
Total general					

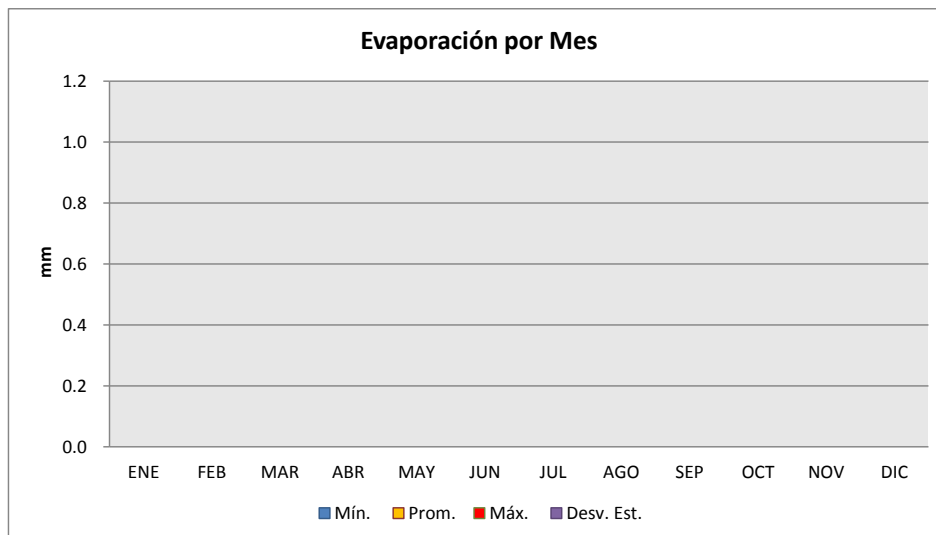
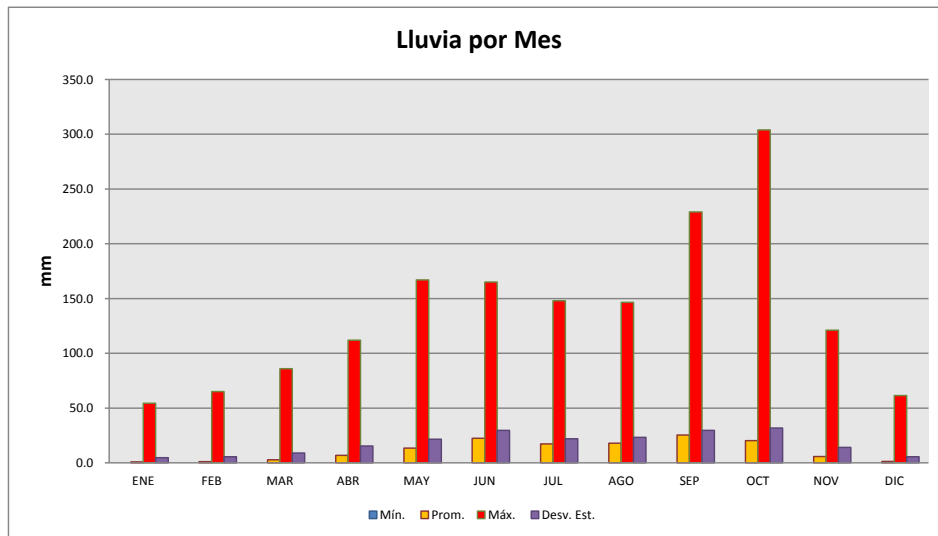


Estación	7187
NOMBRE	FINCA LA PATRIA
ESTADO	CHIAPAS

Estación	7187
NOMBRE	FINCA LA PATRIA
ESTADO	CHIAPAS

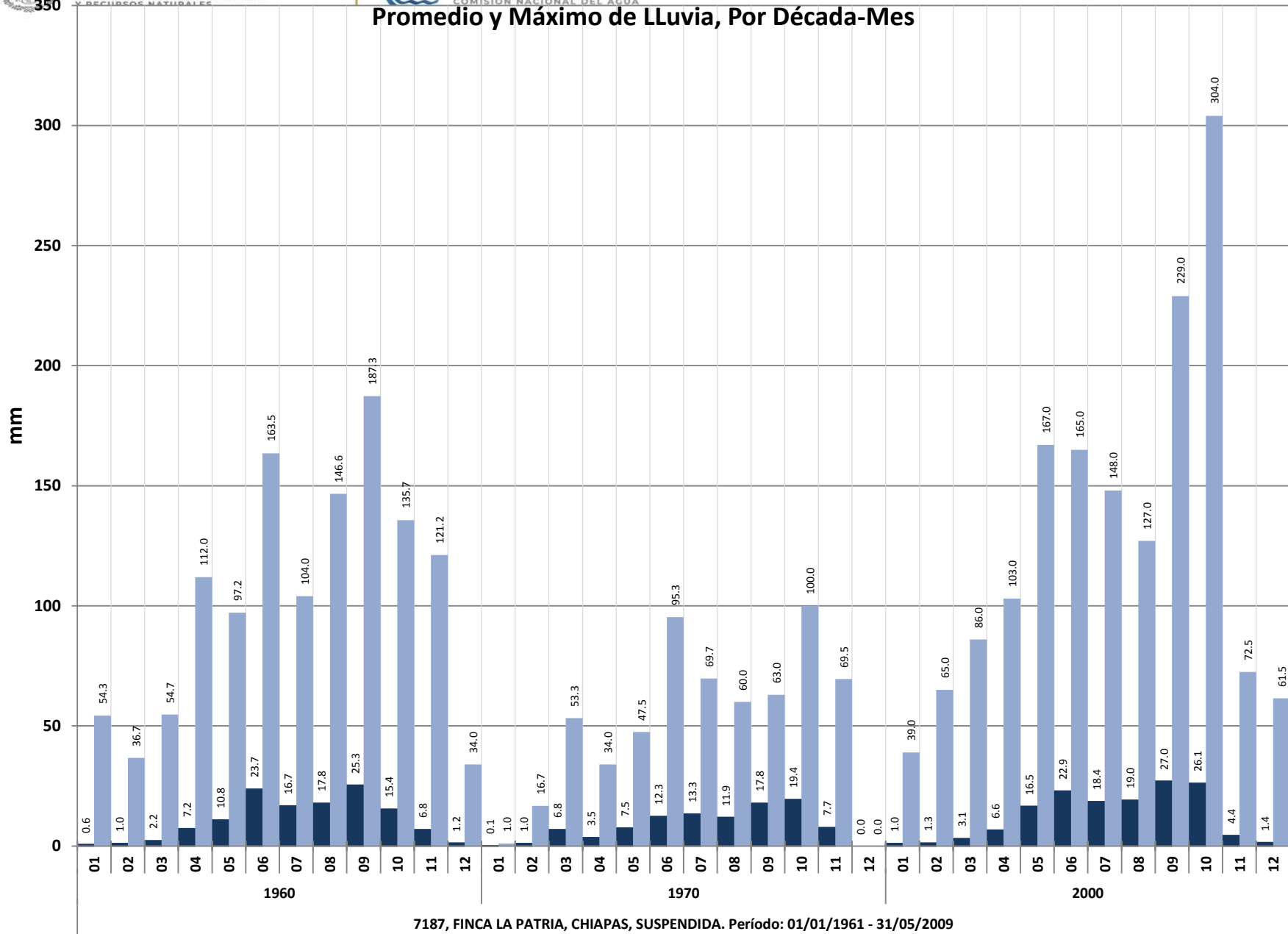
Lluvia (mm)					
Mes	Mín.	Prom.	Máx.	Desv. Est.	
ENE	0.0	0.8	54.3	4.7	
FEB	0.0	1.1	65.0	5.5	
MAR	0.0	2.9	86.0	8.9	
ABR	0.0	6.8	112.0	15.4	
MAY	0.0	13.5	167.0	21.6	
JUN	0.0	22.5	165.0	29.6	
JUL	0.0	17.2	148.0	21.9	
AGO	0.0	17.9	146.6	23.3	
SEP	0.0	25.4	229.0	29.7	
OCT	0.0	20.3	304.0	31.8	
NOV	0.0	5.8	121.2	14.0	
DIC	0.0	1.2	61.5	5.5	
Total general	0.0	11.2	304.0	21.9	

Evap (mm)					
Mes	Mín.	Prom.	Máx.	Desv. Est.	
ENE					
FEB					
MAR					
ABR					
MAY					
JUN					
JUL					
AGO					
SEP					
OCT					
NOV					
DIC					
Total general					

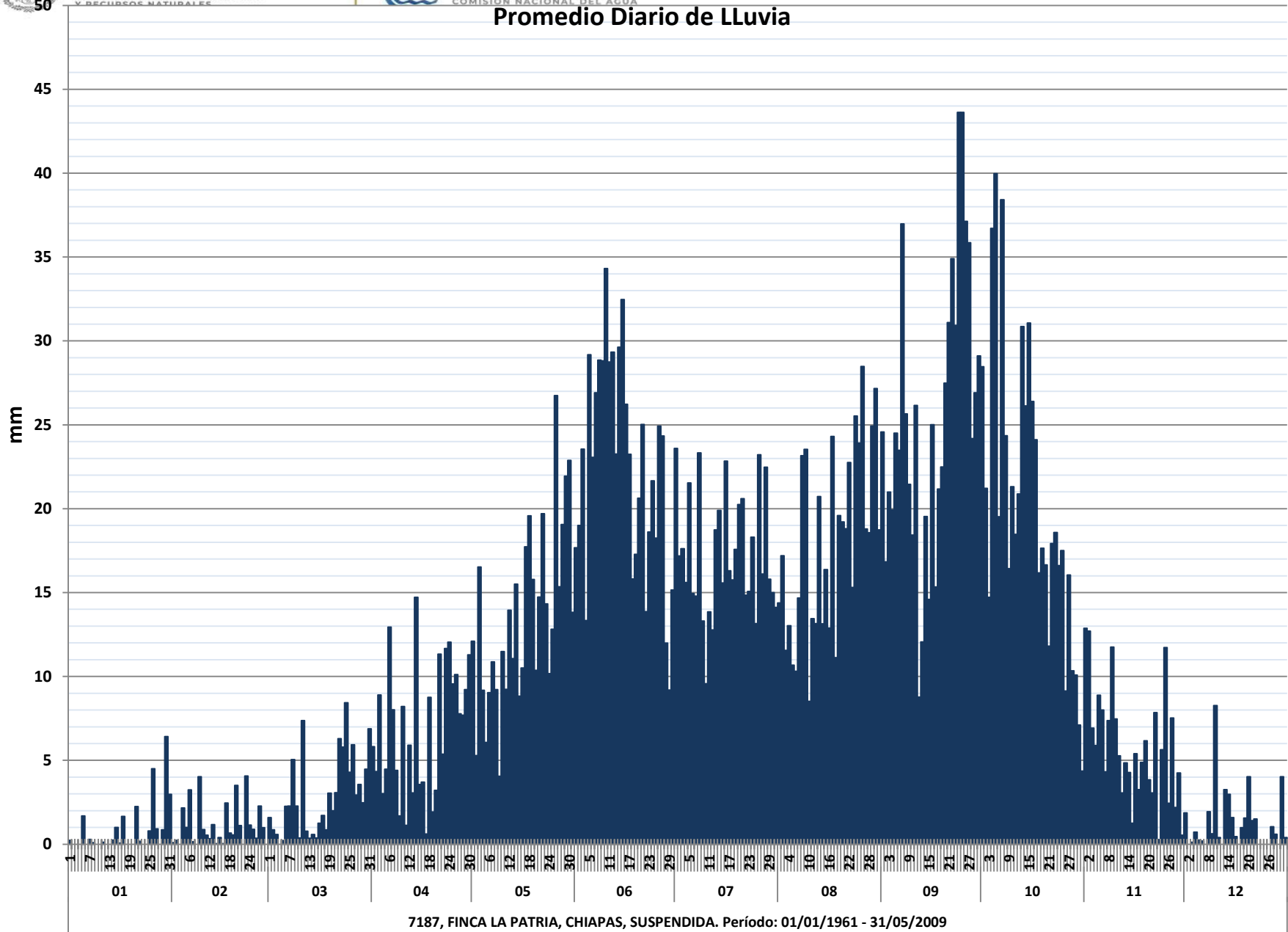


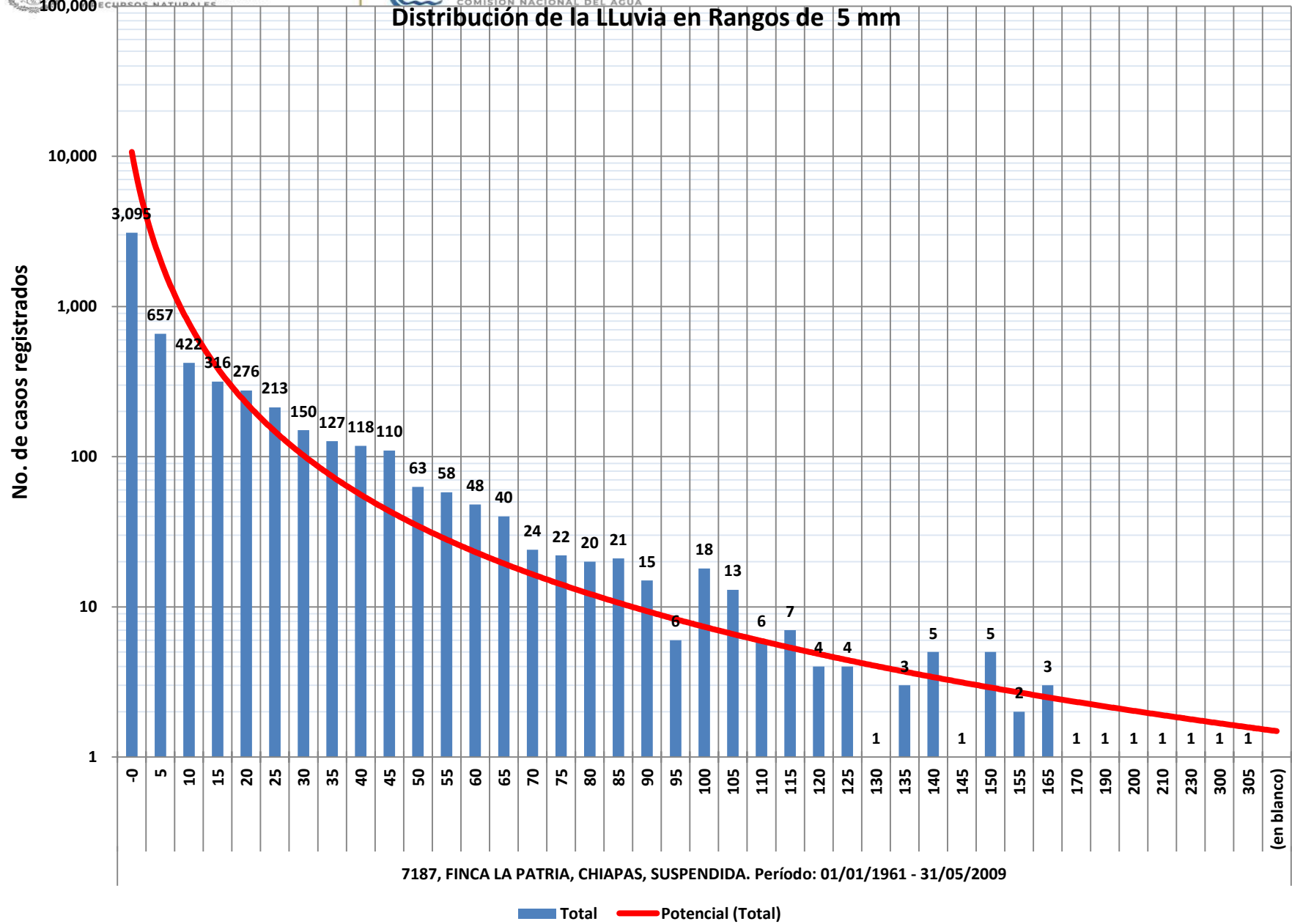


Promedio y Máximo de Lluvia, Por Década-Mes



7187, FINCA LA PATRIA, CHIAPAS, SUSPENDIDA. Período: 01/01/1961 - 31/05/2009





Estacion	7187
NOMBRE	FINCA LA PATRIA
ESTADO	CHIAPAS

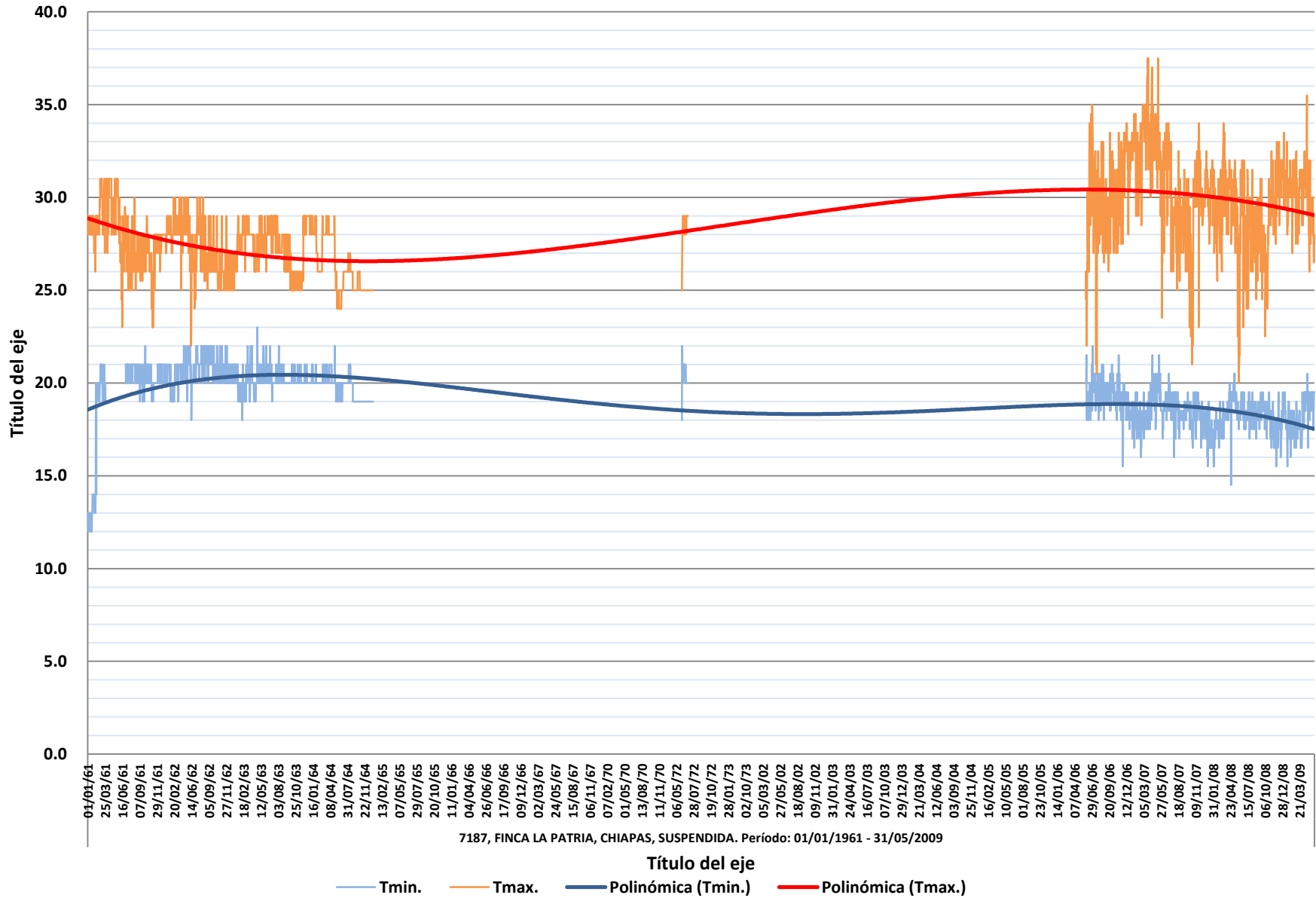
		Temp Min (°C)				
Década	Año	Mín.	Prom.	Máx.	Desv. Est.	
1960	1961	12.0	19.3	22.0	2.6	
	1962	18.0	20.7	22.0	0.8	
	1963	18.0	20.2	23.0	0.7	
	1964	19.0	19.8	22.0	0.7	
	1965					
	1966					
	1967					
	1969					
	1970					
Total 1960		12.0	20.0	23.0	1.5	
1970	1972	18.0	20.5	22.0	0.7	
	1973					
	Total 1970	18.0	20.5	22.0	0.7	
2000	2002					
	2003					
	2004					
	2005					
	2006	15.5	19.4	22.0	0.8	
	2007	16.0	18.5	21.5	0.9	
	2008	14.5	18.2	20.5	0.9	
	2009	15.5	18.2	20.5	1.0	
Total 2000		14.5	18.5	22.0	1.0	
Total general		12.0	19.3	23.0	1.5	

Estacion	7187
NOMBRE	FINCA LA PATRIA
ESTADO	CHIAPAS

		Temp Max (°C)				
Década	Año	Mín.	Prom.	Máx.	Desv. Est.	
1960	1961	23.0	28.0	31.0	1.7	
	1962	22.0	27.2	30.0	1.5	
	1963	25.0	27.4	29.0	1.2	
	1964	24.0	26.3	29.0	1.4	
	1965					
	1966					
	1967					
	1969					
	1970					
Total 1960		22.0	27.3	31.0	1.6	
1970	1972	25.0	28.4	29.0	0.9	
	1973					
	Total 1970	25.0	28.4	29.0	0.9	
2000	2002					
	2003					
	2004					
	2005					
	2006	20.5	29.9	35.0	2.5	
	2007	21.0	30.9	37.5	2.8	
	2008	20.0	29.1	34.0	2.3	
	2009	26.0	30.2	35.5	1.6	
Total 2000		20.0	30.0	37.5	2.6	
Total general		20.0	28.5	37.5	2.5	



Registro Diario de Temperaturas Mínima y Máxima

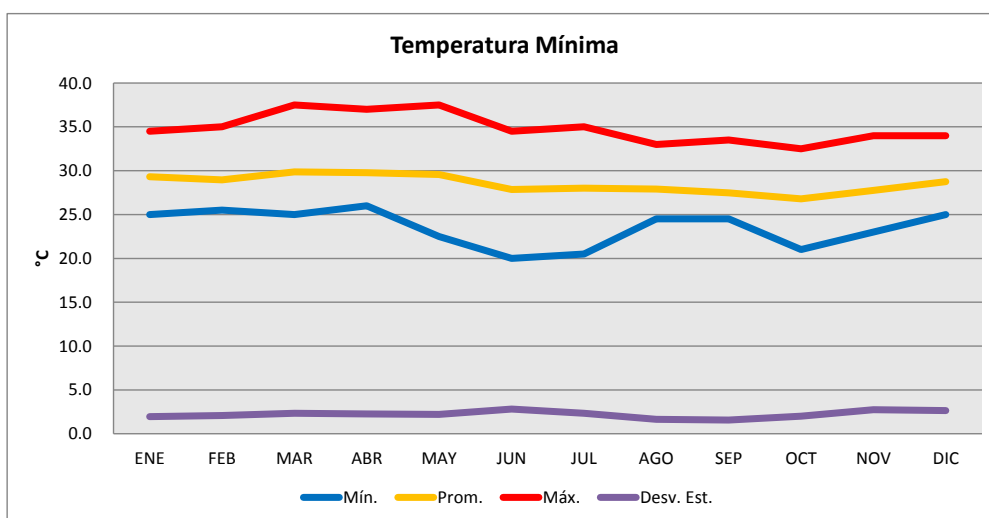
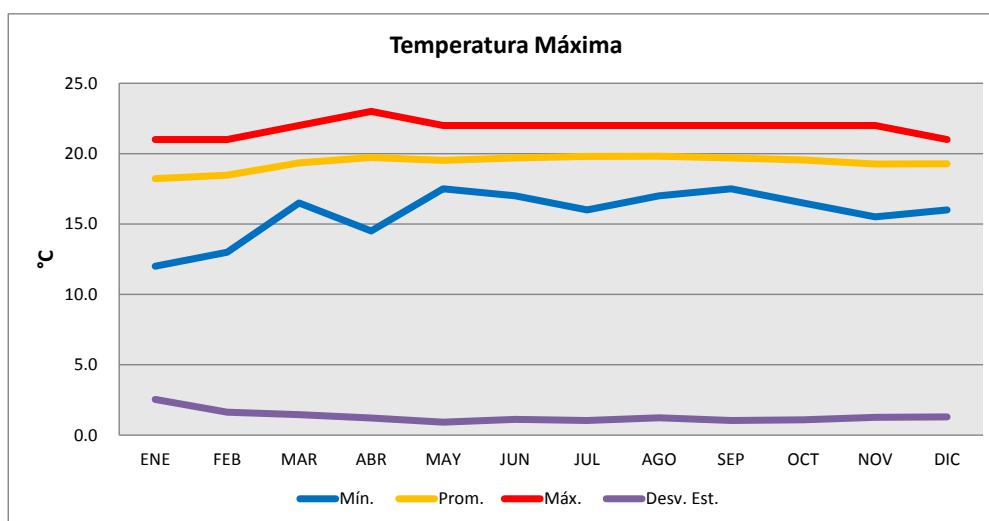


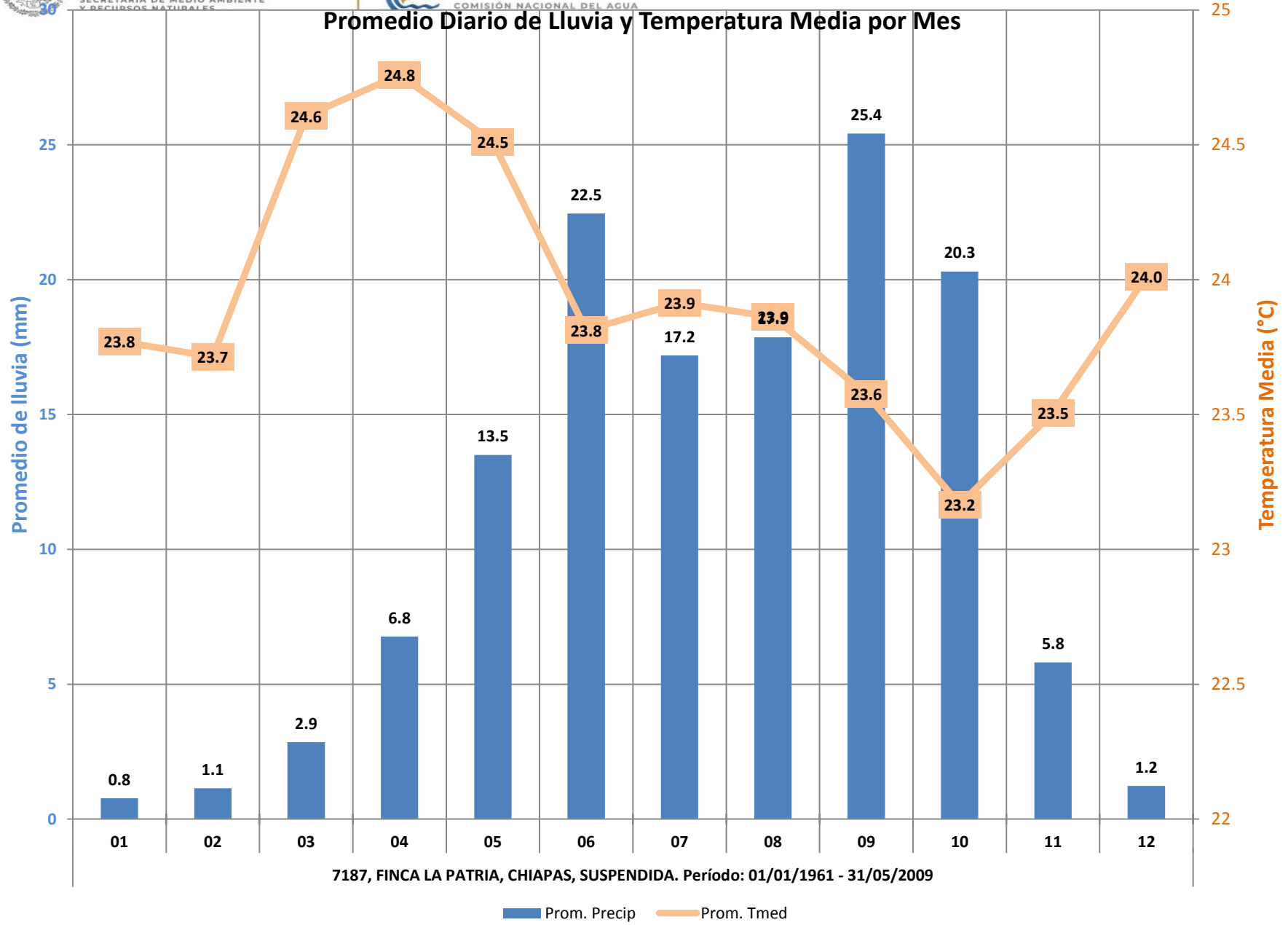
Estacion	7187
NOMBRE	FINCA LA PATRIA
ESTADO	CHIAPAS

Estacion	7187
NOMBRE	FINCA LA PATRIA
ESTADO	CHIAPAS

Temp Min (°C)					
Mes	Mín.	Prom.	Máx.	Desv. Est.	
ENE		12.0	18.2	21.0	2.5
FEB		13.0	18.5	21.0	1.6
MAR		16.5	19.3	22.0	1.5
ABR		14.5	19.7	23.0	1.2
MAY		17.5	19.5	22.0	0.9
JUN		17.0	19.7	22.0	1.1
JUL		16.0	19.8	22.0	1.0
AGO		17.0	19.8	22.0	1.2
SEP		17.5	19.7	22.0	1.0
OCT		16.5	19.5	22.0	1.1
NOV		15.5	19.3	22.0	1.3
DIC		16.0	19.3	21.0	1.3
Total general		12.0	19.3	23.0	1.5

Temp Max (°C)					
Mes	Mín.	Prom.	Máx.	Desv. Est.	
ENE		25.0	29.3	34.5	1.9
FEB		25.5	29.0	35.0	2.1
MAR		25.0	29.9	37.5	2.3
ABR		26.0	29.8	37.0	2.3
MAY		22.5	29.6	37.5	2.2
JUN		20.0	27.9	34.5	2.8
JUL		20.5	28.0	35.0	2.3
AGO		24.5	27.9	33.0	1.6
SEP		24.5	27.5	33.5	1.6
OCT		21.0	26.8	32.5	2.0
NOV		23.0	27.8	34.0	2.8
DIC		25.0	28.7	34.0	2.6
Total general		20.0	28.5	37.5	2.5



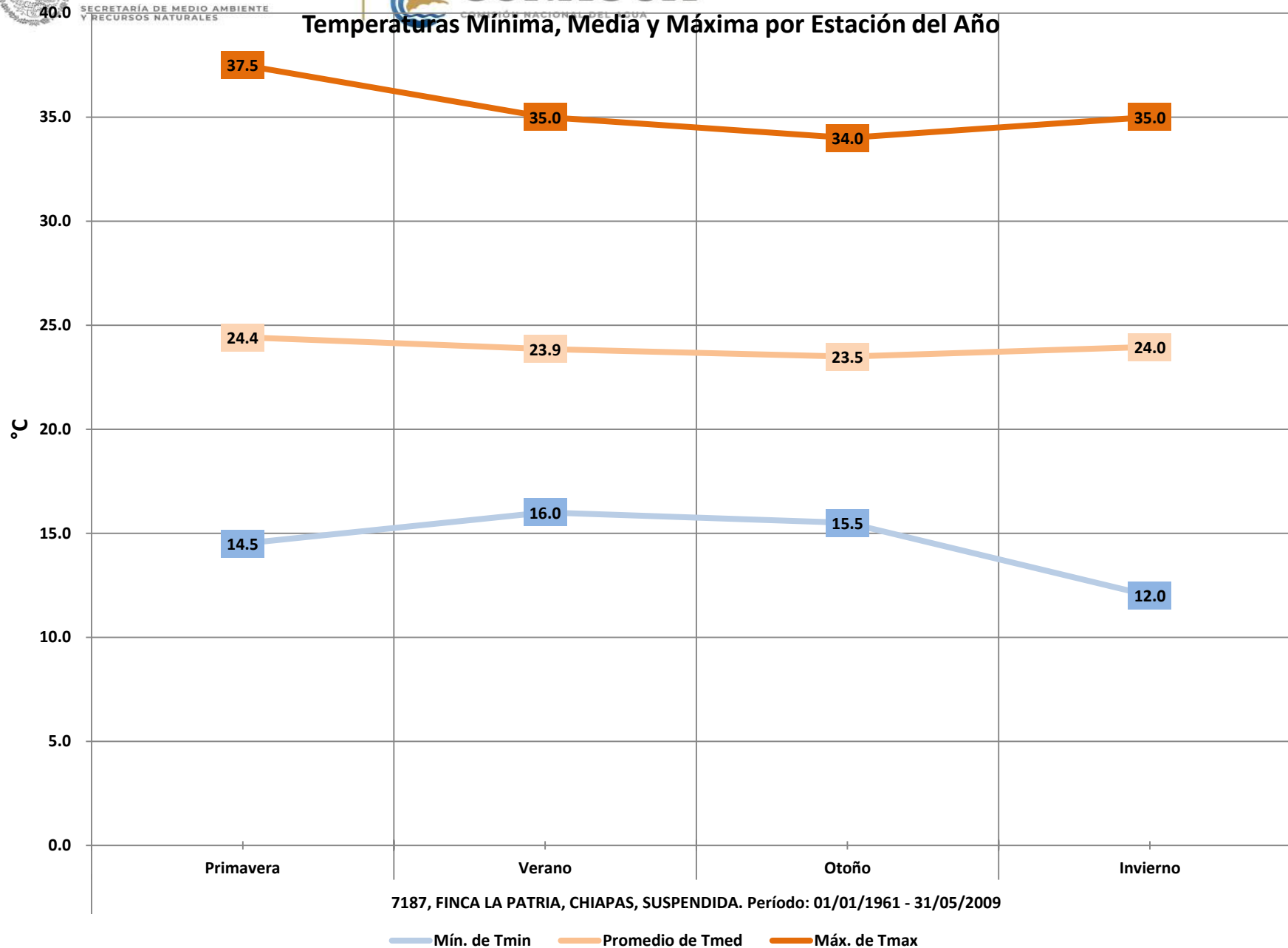


Estación	7187
NOMBRE	FINCA LA PATRIA
ESTADO	CHIAPAS

Década	Año	Estación Promedios											
		Primavera			Verano			Otoño			Invierno		
		Lluvia (mm)	T min (°C)	T max (°C)	Lluvia (mm)	T min (°C)	T max (°C)	Lluvia (mm)	T min (°C)	T max (°C)	Lluvia (mm)	T min (°C)	T max (°C)
1960	1961	15.5	19.3	29.2	22.8	20.6	27.0	12.1	20.3	26.9	1.4	17.0	28.8
	1962	16.0	20.8	28.0	20.9	21.1	27.1	11.2	20.7	26.1	0.1	20.3	28.0
	1963	10.7	20.5	27.7	17.7	20.2	27.7	14.1	20.3	26.4	1.3	20.0	27.9
	1964	16.5	20.2	27.1	15.7	20.0	25.6	8.9	19.1	25.2	0.8	20.1	27.2
	1965	10.4			17.5			11.3				0.6	
	1966	13.9			17.3			8.6				1.0	
	1967	17.1			20.4			14.0				1.2	
1969											0.0		
1970	0.6			12.8			13.1				0.8		
Total 1960		12.3	20.4	28.1	18.4	20.5	27.0	11.6	20.1	26.1	0.9	19.3	28.0
1970	1972	8.4	20.7	28.3	12.6	20.0	28.8	8.7			3.5		
	1973	7.7			14.5			25.3			0.0		
Total 1970		8.2	20.7	28.3	13.1	20.0	28.8	12.0			2.1		
2000	2002	13.0			15.1			11.3			0.2		
	2003	14.3			14.4			17.5			0.7		
	2004	10.6			17.6			15.9			0.5		
	2005	12.0			18.5			20.6			1.6		
	2006	21.9	19.2	27.5	21.0	19.7	29.5	15.0	19.2	30.5	1.0	18.5	31.7
	2007	14.4	19.1	32.7	23.8	18.6	29.4	13.9	18.3	29.0	1.5	18.0	32.4
	2008	10.0	18.8	29.3	26.1	18.4	28.3	8.7	18.0	28.9	2.9	17.4	29.8
2009	11.4	18.5	30.1							1.7	17.8	30.4	
Total 2000		13.5	18.9	30.5	19.5	18.9	29.0	14.7	18.5	29.5	1.3	17.8	30.9
Total general		12.6	19.6	29.2	18.5	19.8	27.9	13.0	19.4	27.6	1.1	18.7	29.2



Temperaturas Mínima, Media y Máxima por Estación del Año




Lluvia Promedio y Máxima, por Estación del Año
