



Organismo de Cuenca Balsas

Dirección Técnica

Servicio meteorológico Nacional, fuente oficial del Gobierno de México

Pronóstico meteorológico para las próximas 96 horas

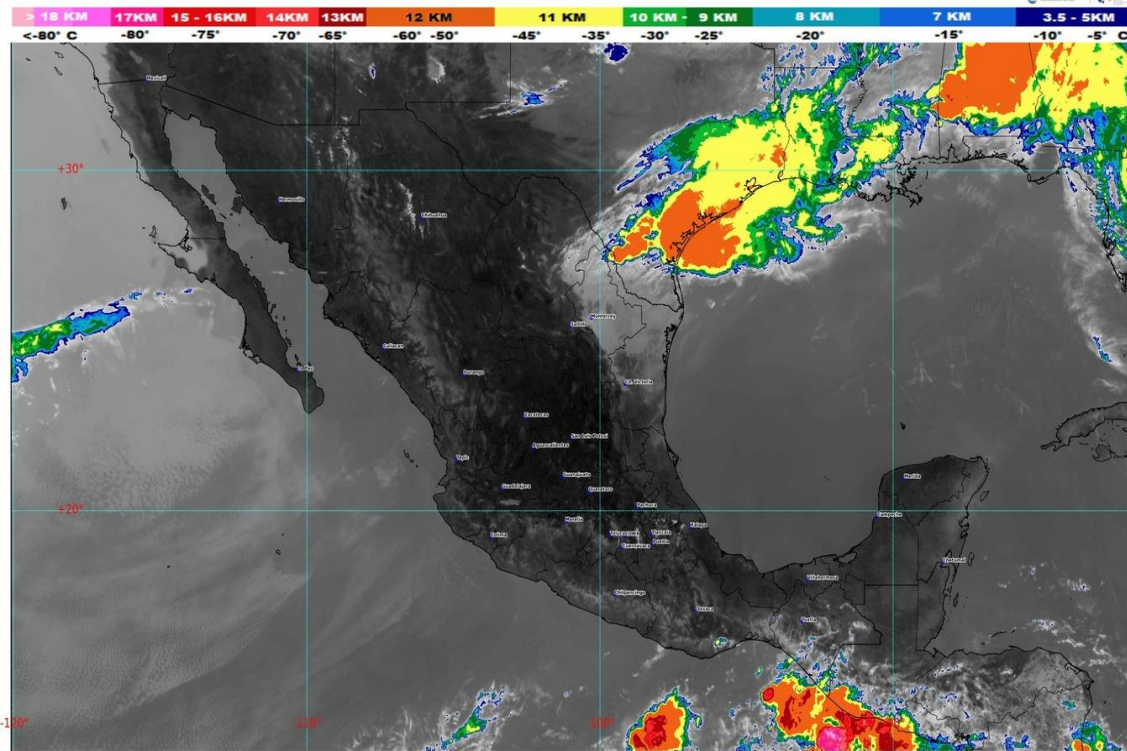
Periodo de validez:

Del sábado 18 de mayo a las 14:00 hrs., al lunes 20 de mayo a las 14:00 hrs

Hora de emisión: 14:00 horas

Fecha de emisión: viernes 17-mayo-2024

GOES-16 ABI Banda 13 Temp.[C] 17-May-2024 16:50:20 UTC (Local CDMX 10:50 Hrs.)



RESUMEN

LLUVIAS MUY FUERTES EN CHIAPAS

Interacción entre una línea seca y un sistema frontal sobre el noreste de México, aunados al flujo de la corriente en chorro subtropical, propiciando lluvias puntuales fuertes, descarga eléctrica, granizo, rachas fuertes de viento de 50 a 70 km/h y posibles torbellinos en zonas de Coahuila, Nuevo León y Tamaulipas.

Por otra parte, canal de baja presión, sobre el oriente, centro y sureste mexicano, en interacción con inestabilidad en la atmósfera superior, ocasionarán lluvias puntuales muy fuertes en Chiapas, lluvias puntuales fuertes en Puebla, Estado de México y Oaxaca, así como intervalo de chubascos en San Luis Potosí, Veracruz, Hidalgo, Ciudad de México, Morelos y Guerrero.

De igual forma, la entrada de humedad favorecido por una zona de baja presión con potencial para desarrollo ciclónico al sur de Guerrero y una zona de inestabilidad atmosférica con probabilidad para desarrollo ciclónico en siete días, reforzará el potencial de lluvias en regiones del sureste del país.

Finalmente, prevalecerán las temperaturas que podrían superar los 45°C en zonas de Nuevo León, Tamaulipas, San Luis Potosí, Querétaro, Hidalgo, Michoacán, Guerrero, Oaxaca, Chiapas, Veracruz, Tabasco, Campeche y Yucatán.

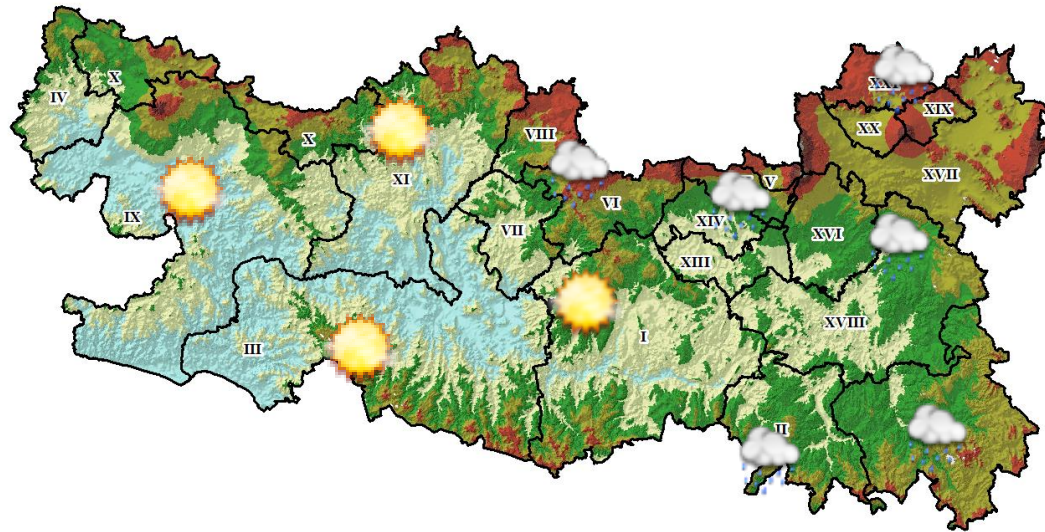
<https://smn.conagua.gob.mx/es/>



@Conagua_clima @Conagua_mx @Conagua OC Balsas

Pronóstico para el día sábado 18 de mayo de 2024

Hora de emisión: 14:00 horas
 Fecha de emisión: viernes, 17-abril-2024



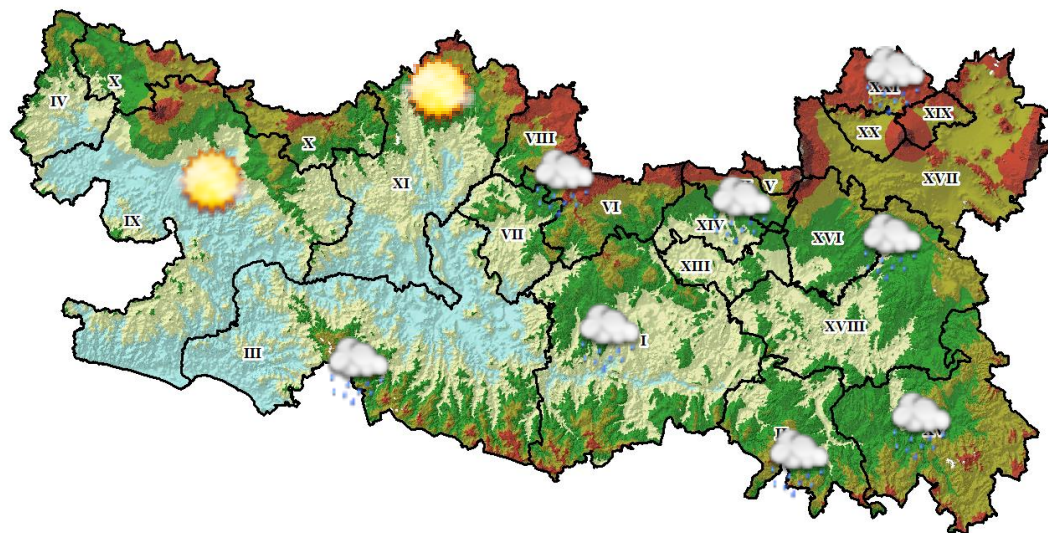
Canal de baja presión al interior del país en interacción con la entrada de humedad del Océano Pacífico esperando condiciones para chubascos puntuales (**5.1 a 25 mm**) en Tlaxcala, Puebla, Morelos, Oaxaca, Guerrero y Estado de México.

Cielo despejado en gran parte del día, permitiendo el incremento de las temperaturas máximas oscilando de calurosas a muy calurosas.

Viento con dirección del norte oscilando de 40 a 45 km/h.

PRONÓSTICO POR ESTADOS

Estado	Tmáx (°C)	Tmín (°C)	Precipitación (mm)	Viento, dirección e intensidad (km/h)
Morelos	42	9	5.1 a 25	Noreste 40 a 45 km/h
Guerrero	42	14	5.1 a 25	Suroeste 30 a 35 km/h
Puebla	39	10	5.1 a 25	Noreste 40 a 45 km/h
Tlaxcala	31	10	5.1 a 25	Noreste 20 a 25 km/h
Michoacán	41	8	Sin lluvia	Noroeste 20 a 25 km/h
Oaxaca	39	7	5.1 a 25	Noreste 30 a 35 km/h
Estado de México	38	10	5.1 a 25	Oeste 20 a 25 km/h



Fuerte aporte de humedad proveniente del Océano Pacífico asociado a una baja presión con posible formación a ciclón tropical, esperando condiciones para chubascos (5.1 a 25 mm) en Guerrero, Morelos, Estado de México y Oaxaca.

Condiciones de cielo medio despejado permitiendo el incremento de las temperaturas máximas oscilando de calurosas a muy calurosas, temperaturas matutinas y nocturnas de frescas a templadas.

Viento con dirección variable oscilando de 40 a 45 km/h.

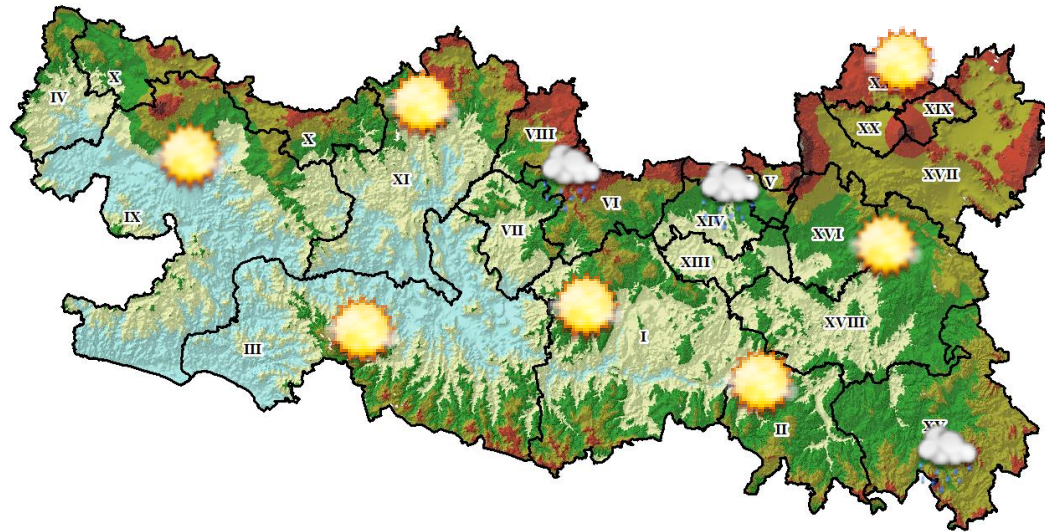
PRONÓSTICO POR ESTADOS

Estado	Tmáx (°C)	Tmín (°C)	Precipitación (mm)	Viento, dirección e intensidad (km/h)
Morelos	42	9	5.1 a 25	Norte 30 a 35 km/h
Guerrero	42	14	5.1 a 25	Noreste 25 a 30 km/h
Puebla	39	10	5.1 a 25	Noreste 40 a 45 km/h
Tlaxcala	31	10	5.1 a 25	Noreste 20 a 25 km/h
Michoacán	41	8	Sin lluvia	Noroeste 20 a 25 km/h
Oaxaca	39	7	5.1 a 25	Noreste 30 a 35 km/h
Estado de México	38	10	5.1 a 25	Este 20 a 25 km/h

A legend box containing six weather icons arranged in two columns. The left column includes: a sun icon for 'Despejado', a sun partially covered by a cloud for 'Medio nublado', and a cloud with raindrops for 'Lluvia'. The right column includes: a sun with scattered clouds for 'Nubosidad dispersa', a cloud covering most of the sun for 'Nublado', and a cloud with rain and a lightning bolt for 'Lluvias con tormenta'.

Pronóstico para el día lunes 20 de mayo de 2024

Hora de emisión: 14:00 horas
 Fecha de emisión: viernes, 17-abril-2024



Entrada de aire húmedo y cálido proveniente del Océano Pacífico ocasionará condiciones para lluvias dispersas (**0.1 a 5 mm**) en Estado de México y Morelos, en el resto de la Cuenca se tiene baja probabilidad de lluvias.

Prevalecerá cielo despejado con temperaturas máximas de calurosas a muy calurosas, temperaturas matutinas y nocturnas de frescas a templadas.

Viento máximo oscilando de 20 a 25 km/h con dirección dominante del norte.

PRONÓSTICO POR ESTADOS

Estado	Tmáx (°C)	Tmín (°C)	Precipitación (mm)	Viento, dirección e intensidad (km/h)
Morelos	43	9	0.1 a 5	Noreste 20 a 25 km/h
Guerrero	43	14	Sin lluvia	Suroeste 20 a 25 km/h
Puebla	40	10	Sin lluvia	Noreste 20 a 25 km/h
Tlaxcala	34	10	Sin lluvia	Noreste 20 a 25 km/h
Michoacán	43	8	Sin lluvia	Noroeste 20 a 25 km/h
Oaxaca	39	7	0.1 a 5	Noreste 20 a 25 km/h
Estado de México	39	10	0.1 a 5	Oeste 20 a 25 km/h

	
Despejado	Nubosidad dispersa
	
Medio nublado	Nublado
	
Lluvia	Lluvias con tormenta