

Pronóstico Meteorológico especial por cuencas para el Sureste Mexicano a 360 horas

No. Aviso: 077

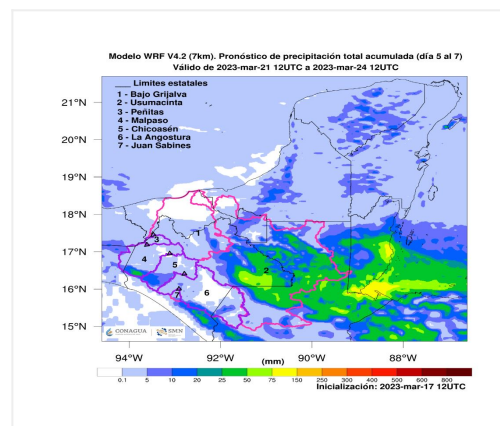
Ciudad de México a 18 de Marzo del 2023.

Emisión: 10:00h

Servicio Meteorológico Nacional, fuente oficial del Gobierno de México, emite el siguiente aviso:

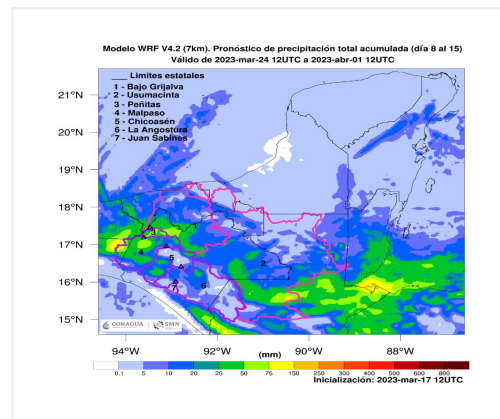
Período de validez del 21 al 24 de marzo de 2023 Mapa de lluvia acumulada de 96 a 168 horas

Durante el período, se pronostican **lluvias con acumulados de 75 a 150 mm** en la cuenca de Usumacinta; **lluvias con acumulados de 25 a 50 mm** en la cuenca de Malpaso, **lluvias con acumulados de 5 a 25 mm** en las cuencas de Chicoasén, Bajo Grijalva, La Angostura y Juan Sabines; así como **lluvias con acumulados de 0.1 a 5 mm** en la cuenca de Peñitas.

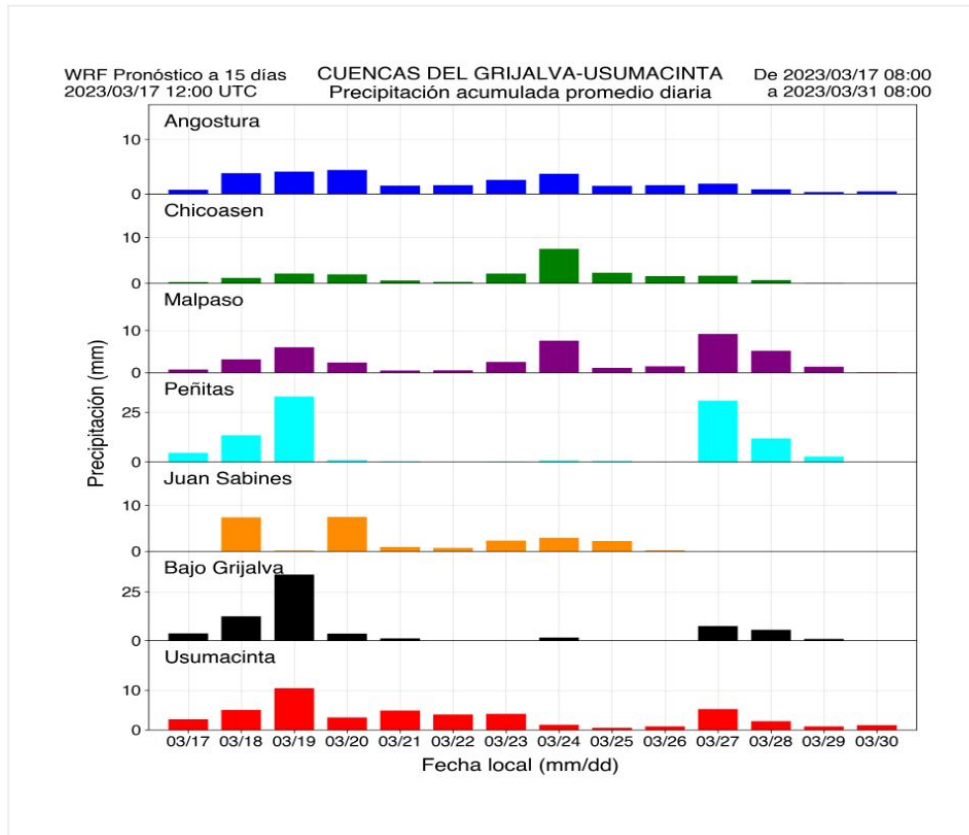


Período de validez del 24 de marzo al 1 de abril de 2023 Mapa de lluvia acumulada de 168 a 360 horas

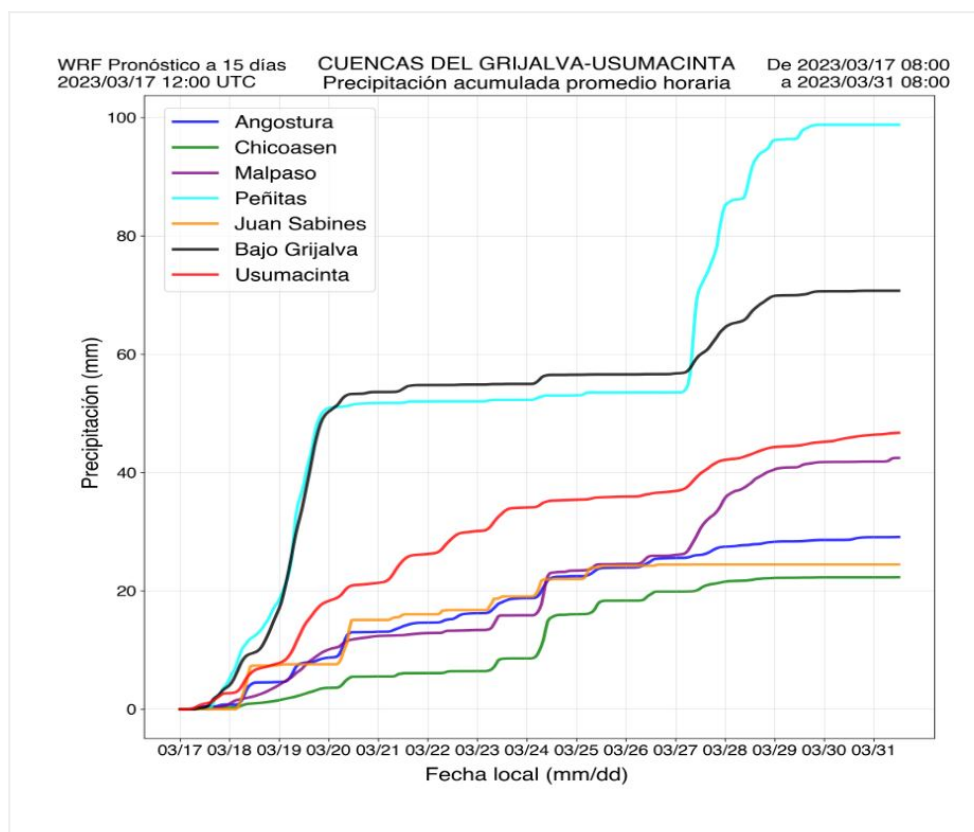
Durante el período, se pronostican **lluvias con acumulados de 75 a 150 mm** en la cuenca de Usumacinta; **lluvias con acumulados de 50 a 75 mm** en las cuencas de Bajo Grijalva, Peñitas y Malpaso, **lluvias con acumulados de 25 a 50 mm** en las cuencas de Chicoasén y La Angostura, así como **lluvias con acumulados de 5 a 25 mm** en la cuenca de Juan Sabines.



Gráficas



PRONÓSTICO DIARIO DE PRECIPITACIÓN (mm), PROMEDIADA ESPACIALMENTE PARA CADA SUBCUENCA, A 15 DÍAS



PRONÓSTICO HORARIO DE PRECIPITACIÓN ACUMULADA (mm), PROMEDIADA ESPACIALMENTE PARA CADA SUBCUENCA, A 15 DÍAS

En los gráficos se observan precipitaciones significativas del 18 al 20 de marzo, ocasionadas por el **frente frío Núm. 41** y un **canal de baja presión** en la región del sureste mexicano.

Este pronóstico se realizó con la corrida del día 17 de marzo de 2023 de las 12 UTC

Nota de cautela: Este pronóstico debe tomarse con las reservas del caso, debido a las variaciones en el tiempo que pueden presentarse en la atmósfera y está en un proceso de evaluación, principalmente de 96 horas en adelante.