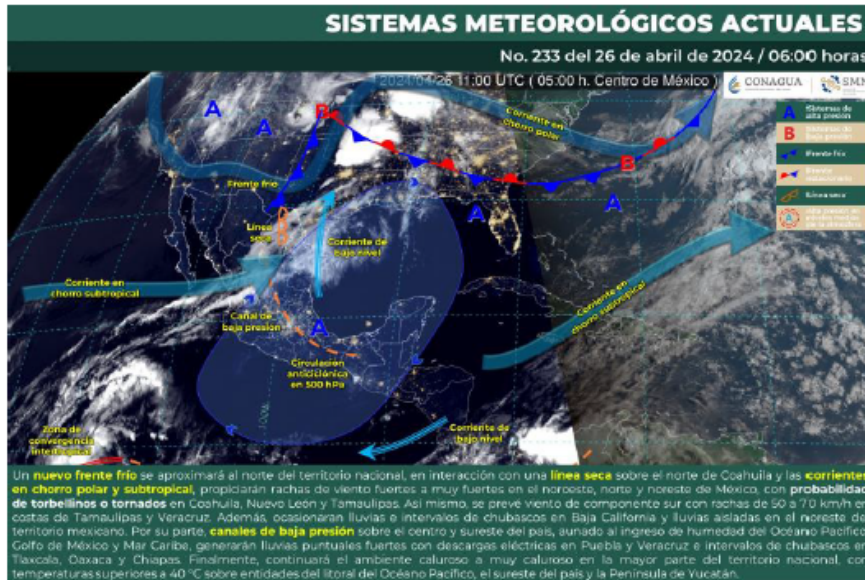


PRONÓSTICO METEOROLÓGICO PARA LAS PRÓXIMAS 24 HORAS

Periodo de validez de las 06:00 horas de hoy hasta las 06:00 horas de mañana

Número: 117

viernes, 26 de abril de 2024



En zonas de tormenta se pueden presentar rachas de viento, descargas eléctricas abundantes y caída de granizo.

Resumen :

Esta mañana se observa cielo medio nublado a nublado, principalmente por nubosidad baja en sectores del centro y noroeste de la península de Yucatán; registrándose ambiente cálido, con vientos del este-sureste de 10 a 20 km/h.

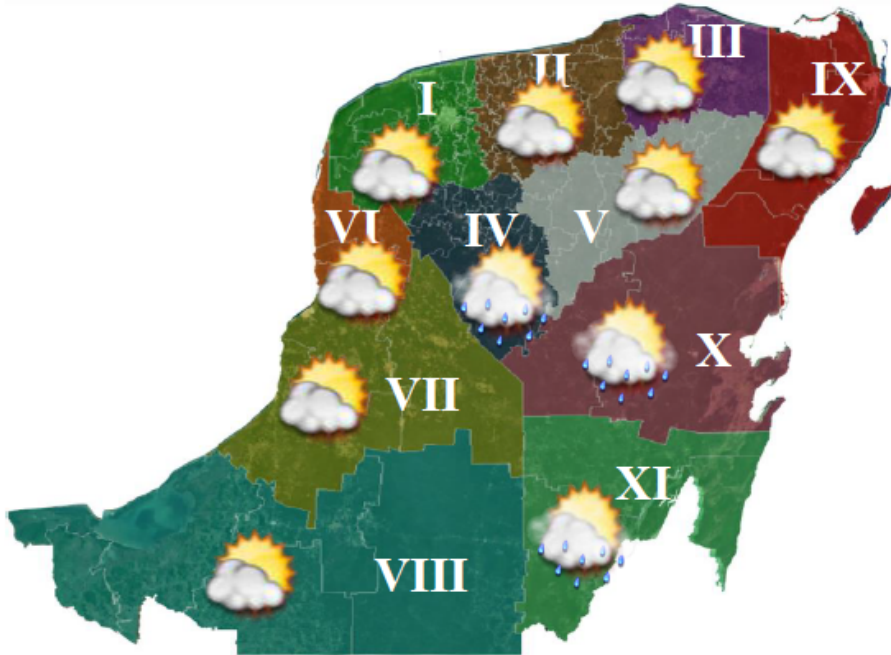
En las próximas 24 horas se prevé el dominio de un anticiclón en niveles medios de la tropósfera, generando condiciones estables, sin embargo, el ingreso de aire marítimo tropical en combinación con el calentamiento diurno generará nubosidad dispersa, con probabilidad para lluvias ligeras noroeste, centro y sur de Yucatán, así como en el centro y norte de Campeche, así como lloviznas con chubascos en el centro y sur de Quintana Roo. Ambiente caluroso a muy caluroso durante el día y cálido en la noche, además de viento del este-sureste cambiando al noreste de 20 a 30 km/h, con rachas mayores a 45 km/h en zonas costeras.

Yucatán: Cielo medio nublado, con probabilidad de lloviznas en sectores del centro, sur y noroeste del estado. Ambiente caluroso a muy caluroso en el día y cálido en la noche. Vientos del este-sureste de 15 a 25 km/h, con rachas mayores a 40 km/h, aunque en la tarde se tomarán de componente este-noreste en el litoral.

Campeche: Cielo parcialmente nublado, con probabilidad de lloviznas aisladas en el norte y centro del estado. Vientos del este-sureste de 15 a 25 km/h, con rachas mayores a 40 km/h, tornándose del norte durante la tarde en la costa.

Quintana Roo: Cielo despejado a medio nublado, con probabilidad de lloviznas con intervalos de chubascos en el centro y sur del estado. Ambiente cálido a caluroso durante el día y cálido en la noche. Vientos del este de 15 a 25 km/h, con rachas mayores a 40 km/h.

PRONÓSTICO POR REGIONES.



Región		T. Máxima (°C)	T. Mínima (°C)	Precipitación (mm)	Viento (km/h)
YUCATÁN	I Noroeste	36 a 38	21 a 23	0.1 a 5	ESE-NE 20 a 30 km/h y rachas mayores a 45 km/h
	II Norte- Centro	35 a 37	21 a 23	0.1 a 5	ESE-NE 20 a 30 km/h y rachas mayores a 45 km/h
	III Noreste	34 a 36	21 a 23	-----	ESE-NE 20 a 30 km/h y rachas mayores a 45 km/h
	IV Sur	35 a 37	20 a 22	0.1 a 5	ESE 15 a 25 km/h
	V Oriente	34 a 36	20 a 22	-----	ESE 15 a 25 km/h
CAMPECHE	VI Norte	36 a 38	22 a 24	0.1 a 5	ESE-N 15 a 25 km/h y rachas mayores a 40 km/h
	VII Centro	38 a 40	22 a 24	0.1 a 5	ESE-N 15 a 25 km/h y rachas mayores a 40 km/h
	VIII Sur	38 a 40	22 a 24	-----	ESE-N 15 a 25 km/h y rachas mayores a 40 km/h
QUINTANA ROO	IX Norte	30 a 32	22 a 24	0.1 a 5	ESE 15 a 25 km/h y rachas mayores a 40 km/h
	X Centro	34 a 36	21 a 23	5.1 a 25	ESE 15 a 25 km/h y rachas mayores a 40 km/h
	XI Sur	32 a 34	23 a 25	5.1 a 25	ESE 15 a 25 km/h y rachas mayores a 40 km/h



/ = SIN LLUVIAS

Intervalos de chubascos 5.1 a 25 mm
Lluvias puntuales fuertes 25 a 50 mm
Tormentas puntuales muy fuertes 50 a 75 mm
Tormentas puntuales intensas 75 a 150 mm
Tormentas puntuales torrenciales 150 a 250 mm

 @conagua_clima

JACM

<http://smn.conagua.gob.mx/es/>

Tel. (999)3-41-06-00 Ext 1560



No. 117

FECHA: 26 de abril del 2024

HORA: 09:00 hrs.



LLUVIAS MAXIMAS EN 24 hrs. POR ESTADO EN EL 2024

ESTACIÓN	ESTADO	Lts.x m ² (mm)	FECHA
XPUJIL	CAMP.	69.0	20-ene
CHETUMAL OBSERV.	Q.ROO	202.8	21-ene
PROGRESO OBSERV.	YUC.	97.4	22-ene

SEGUIMIENTO A LAS LLUVIAS IMPORTANTES EN LAS ÚLTIMAS 72 HORAS

ESTADO	ESTACIÓN	ACUMULADA (mm)		
		72 hrs	48 hrs	24 hrs
YUC.	OBS.VALLADOLID	70.9	70.9	6.2
Q.ROO	OBS.CHETUMAL	11.6	11.6	11.6


Comportamiento de la precipitación en litros x m² (MM) Mes de abril

ESTADO	NORMAL	AL DIA: 25	%
Campeche	31.1	1.2	3.9
Quintana Roo	45.2	29.5	65.3
Yucatán	36.4	10.8	29.6

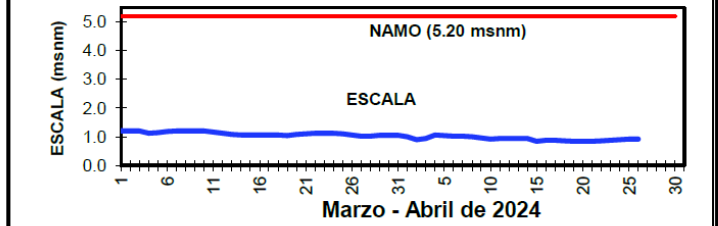
LLUVIAS Y TEMPERATURAS REGISTRADAS EN LA REGION EN LAS ÚLTIMAS 24 HRS.

No.	ESTACIÓN	TEMP. °C		Lts. x m ² (mm)	No.	ESTACIÓN	TEMP. °C		Lts. x m ² (mm)
		MAX	MIN				MAX	MIN	
CAMPECHE					YUCATÁN OBSERVATORIOS				
1	Campeche Obs.	38.0	24.2	0.0	1	Mérida Obs.	38.0	25.2	0.0
2	Candelaria	38.0	23.0	0.0	2	Progreso Obs.	31.8	24.2	0.0
3	Cd. del Carmen	36.0	25.0	0.0	3	Valladolid Obs.	37.0	23.2	6.2
4	Chamotón	37.0	25.0	0.0	4	Mocochá	38.0	25.0	0.0
5	Escárcega	35.0	24.0	0.0	5	Muna	ND	ND	ND
6	Hechelchakán	37.0	24.0	0.0	6	Oxkutzcab	ND	ND	ND
7	Noh-Yaxché	42.0	25.0	0.0	7	Tizimín	36.0	23.0	0.0
8	Palizada	40.0	24.0	0.0	8	Conkal	39.0	23.0	0.0
9	Sabancuy	36.0	24.0	0.0	9	Peto	ND	ND	ND
10	Hopelchén	40.0	23.0	0.0	10	Motul	35.5	24.0	0.0
11	Xpujil	36.0	22.0	0.0	11	Abalá	37.5	24.0	0.0
12	Xcupil	38.0	21.0	0.0	12	Ticul	ND	ND	ND
13	Bolonchén	37.0	23.0	0.0	13	Cantamayec	ND	ND	ND
14	Canasayab	38.0	24.0	0.0	14	Tantakin	ND	ND	ND
QUINTANA ROO					15	Chocholá	38.0	23.0	0.0
1	Chetumal Obs.	32.8	27.1	11.6	16	Rio Lagartos	32.5	23.0	0.0
2	Cancún	34.5	24.5	0.0	17	El Cuyo	29.0	24.0	0.0
3	Felipe Carr. Pto. Obs.	35.0	22.8	0.0	18	Becanchén	39.0	24.0	0.0
4	Playa del Carmen	ND	ND	ND					
5	Cozumel	ND	ND	ND					

SEGUIMIENTO AL RIO CANDELARIA



SEGUIMIENTO AL RIO PALIZADA



Elaboró: C. Javier Antonio Chan Carrillo

e-mail: ramon.arjona@conagua.gob.mx

ND: No Disponible INAP: Inapreciable

[f @conaguamx](#) [@conaguamx](#) [@conagua_mx](#) [Conagua](#)

Calle 59-B x Avenida Zamná, Número 238, Fraccionamiento Yucalpetén, Código Postal 97238, Mérida

Yucatán, Teléfono: 999 341 06 00 Ext. 1540 www.gob.mx/conagua

