

PRONÓSTICO METEOROLÓGICO PARA LAS PRÓXIMAS 24 HORAS

Periodo de validez de las 06:00 horas de hoy hasta las 06:00 horas de mañana

Número: 273

sábado, 30 de septiembre de 2023

Resumen :

Esta mañana predomina cielo parcialmente nublado en la península de Yucatán, así como desarrollo de tormentas en la zona sur de Campeche. El ambiente es cálido a caluroso con viento de dirección variable de 5 a 10 km/h y rachas de 15 km/h en las costas.

En las próximas 24 horas, una extensa vaguada al occidente de la península de Yucatán y la divergencia en niveles superiores, mantendrán tormentas fuertes y muy fuertes en el centro, noroeste y oriente de Yucatán, norte, centro y sur de Campeche, así como en el centro y norte de Quintana Roo. El ambiente será caluroso durante el día y cálido por la noche, con viento de dirección variable de 15 a 25 km/h y rachas de 40 km/h en zonas costeras.

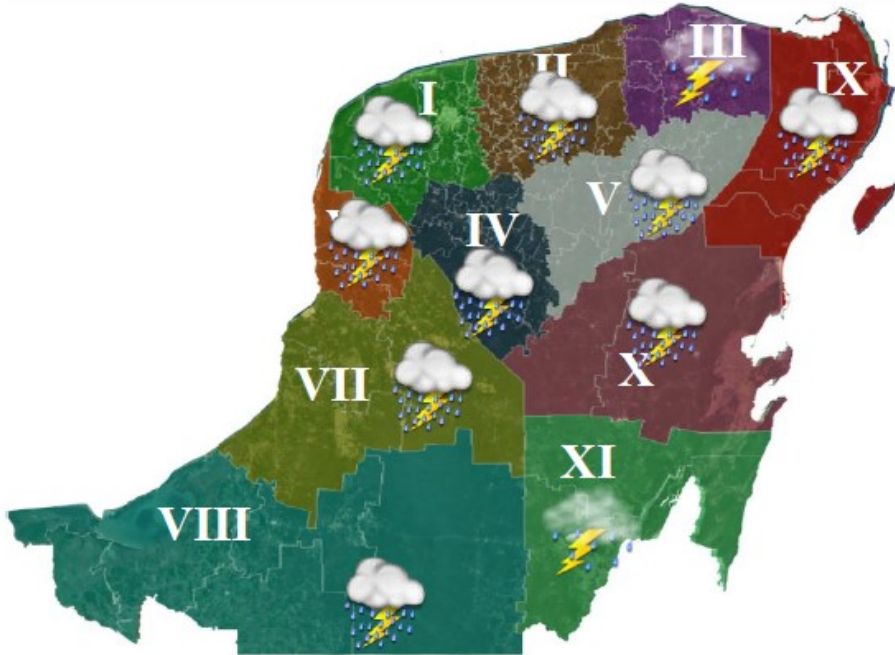
Yucatán: Cielo medio nublado, con probabilidad de tormentas muy fuertes en el centro y noroeste, así como menores en el resto del estado. Ambiente muy caluroso en el día y cálido en la noche. Viento de dirección variable de 15 a 25 km/h y rachas de 40 km/h en costas.

Campeche: Cielo medio nublado y probabilidad de tormentas fuertes y muy fuertes en el centro y sur del estado. Ambiente muy caluroso en el día y cálido en la noche. Viento de dirección variable de 15 a 25 km/h y rachas de 40 km/h sobre zonas costeras.

Quintana Roo: Cielo parcialmente nublado, con probabilidad de tormentas fuertes en el centro y norte del estado. Ambiente caluroso durante el día y cálido en la noche. Viento de dirección variable de 15 a 25 km/h y rachas de 40 km/h en zonas de costa.



PRONÓSTICO POR REGIONES.



Región		T. Máxima (°C)	T. Mínima (°C)	Precipitación (mm)	Viento (km/h)
YUCATÁN	I Noroeste	35 a 37	21 a 23	Tormentas muy fuertes (50 a 75)	VAR 15 a 25 km/h y rachas de 40 km/h
	II Norte- Centro	32 a 34	21 a 23	Tormentas muy fuertes (50 a 75)	VAR 15 a 25 km/h y rachas de 40 km/h
	III Noreste	32 a 34	21 a 23	Chubascos (5.1 a 25)	VAR 15 a 25 km/h y rachas de 40 km/h
	IV Sur	34 a 36	20 a 22	Tormentas fuertes (25 a 50)	VAR 10 a 20 km/h y rachas de 30 km/h
	V Oriente	34 a 36	22 a 24	Tormentas fuertes (25 a 50)	VAR 10 a 20 km/h y rachas de 30 km/h
CAMPECHE	VI Norte	34 a 36	21 a 23	Tormentas fuertes (25 a 50)	VAR 15 a 25 km/h y rachas de 40 km/h
	VII Centro	34 a 36	22 a 24	Tormentas muy fuertes (50 a 75)	VAR 15 a 25 km/h y rachas de 40 km/h
	VIII Sur	32 a 34	23 a 25	Tormentas muy fuertes (50 a 75)	VAR 15 a 25 km/h y rachas de 40 km/h
QUINTANA ROO	IX Norte	30 a 32	22 a 24	Tormentas fuertes (25 a 50)	VAR 15 a 25 km/h y rachas de 35 km/h
	X Centro	31 a 33	23 a 25	Tormentas fuertes (25 a 50)	VAR 15 a 25 km/h y rachas de 40 km/h
	XI Sur	31 a 33	23 a 25	Chubascos (5.1 a 25)	VAR 15 a 25 km/h y rachas de 40 km/h



/ = SIN LLUVIAS

Intervalos de chubascos 5.1 a 25 mm

Lluvias puntuales fuertes 25 a 50 mm

Tormentas puntuales muy fuertes 50 a 75 mm

Tormentas puntuales intensas 75 a 150 mm

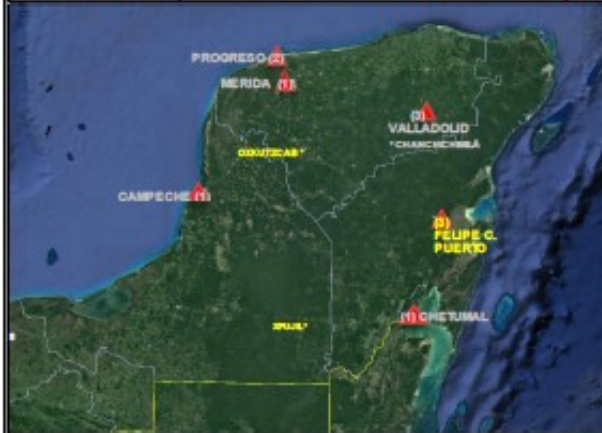
Tormentas puntuales torrenciales 150 a 250 mm



No. 273

FECHA: 30 de septiembre del 2023

HORA: 09:00 hrs.



Comportamiento de la precipitación en litros x m² (MM) Mes de septiembre

ESTADO	NORMAL	AL DIA: 29	%
Campeche	222.2	180.2	81.1
Quintana Roo	207.1	108.4	52.3
Yucatán	180.9	120.7	66.7

LLUVIAS MAXIMAS EN 24 hrs. POR ESTADO EN EL 2023

ESTACIÓN	ESTADO	Lts.x m ² (mm)	FECHA
PALIZADA	CAMP	184.0	18-feb
COZUMEL	Q.ROO	180.0	01-Jul
BECANCHEN	YUC.	121.0	25-ene

SEGUIMIENTO A LAS LLUVIAS IMPORTANTES EN LAS ÚLTIMAS 72 HORAS

ESTADO	ESTACIÓN	ACUMULADA (mm)		
		72 hrs	48 hrs	24 hrs
Camp.	Bolonchen	66.0	66.0	20.0
Q.Roo	Chetumal Obs.	104.8	102.8	2.8
	Cozumel	73.0	73.0	0.0
Yuc.	Muna	109.0	103.0	0.0
	Peto	38.0	38.0	3.0
	Oxkutzcab	59.0	52.0	22.0

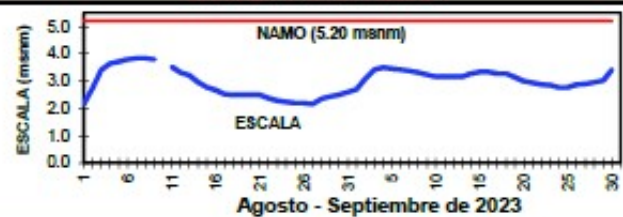
LLUVIAS Y TEMPERATURAS REGISTRADAS EN LA REGION EN LAS ÚLTIMAS 24 HRS.

No.	ESTACIÓN	TEMP. °C		Lts. x m ² (mm)	No.	ESTACIÓN	TEMP. °C		Lts. x m ² (mm)
		MAX	MIN				MAX	MIN	
CAMPECHE					YUCATÁN OBSERVATORIOS				
1	Campeche Obs.	33.4	25.0	0.0	1	Mérida Obs.	33.8	25.4	3.8
2	Candelaria	36.0	24.0	0.0	2	Progreso Obs.	32.2	23.2	16.0
3	Cd. del Carmen	34.0	26.0	0.0	3	Valladolid Obs.	33.2	25.2	0.9
4	Champotón	34.0	25.0	0.0	4	Mococha	35.0	24.0	0.0
5	Escárcega	37.0	25.0	0.0	5	Muna	31.0	23.0	0.0
6	Hecelchakán	33.0	23.0	0.0	6	Oxkutzcab	37.0	24.0	22.0
7	Noh-Yaxché	ND	ND	ND	7	Tizimin	34.0	24.0	0.0
8	Palizada	36.0	25.0	0.0	8	Conkal	35.0	20.0	INAP
9	Sabancuy	34.0	20.0	0.0	9	Peto	31.0	22.0	3.0
10	Hopelchén	33.0	26.0	0.0	10	Motul	35.5	25.0	INAP
11	Xpujil	35.0	22.0	24.0	11	Abalá	31.0	24.0	1.0
12	Xcupil	34.0	23.0	9.7	12	Ticul	32.0	25.0	16.2
13	Bolonchén	30.0	23.0	20.0	13	Cantamayec	33.0	25.0	2.6
14	Canasayab	34.0	23.0	0.0	14	Tantakín	ND	ND	ND
QUINTANA ROO					15	Chocholá	33.0	22.0	2.6
1	Chetumal Obs.	31.0	26.2	2.8	16	Rio Lagartos	36.0	24.0	20.5
2	Cancún	34.0	25.0	1.1	17	El Cuyo	38.0	25.0	0.0
3	Felipe Carr. Pto. Obs.	33.7	24.8	8.8	18	Becanchén	33.5	22.0	10.4
4	Playa del Carmen	32.0	23.5	0.0					
5	Cozumel	37.0	24.0	0.0					

SEGUIMIENTO AL RIO CANDELARIA



SEGUIMIENTO AL RIO PALIZADA



Elaboró: C. Mildred del R. Cab Echeverria

e-mail: mildred.cab@conagua.gob.mx

ND: No Disponible INAP: Inapreciable

@conaguamx @conaguamx @conagua_mx Conagua

Calle 59-B x Avenida Zamná, Número 238, Fraccionamiento Yucaipetén, Código Postal 97238, Mérida
Yucatán, Teléfono: 999 341 06 00 Ext. 1540 www.gob.mx/conagua

